

# 定例会(2024/9月)次第

令和6年9月5日(木)

午後7:00～

於 くろべ市民交流センター あおーよ

1) 会長挨拶

2) 経過報告&報告事項(黒部山岳会 活動記録 2024年8月 参照)

- 8月4日 風吹 笹目尾根
- 8月24日 烏帽子山の日
- 8月25日 烏帽子山 登山道整備作業
- 8月30日 慰労会&暑気払い

会計	¥ 72,000
参加者参加費	¥ 44,000
山岳会補助	¥ 28,000

- 8月19日 自然保護委員会
- 8月20日 県岳連 自然保護委員会
- 8月24日 県民登山教室 龍王岳 会から3名参加

### 3) 審議事項

- ① 大天井岳(表銀座縦走) 9月7,8日 担当: 佐々木基

9/4 現在の参加者(15名)

大坪、川上、佐々木基、佐藤、姥、堀幸人、中野  
佐々木邦、杉原、松本、芦崎、森田、野口、高澤、藤谷

⇒以下の理由で中止。

- ・現時点(9/5)での天気予報では、日曜日は雨予報となっており、縦走ではキツイ
- ・下山口の一の沢への林道が8月の大雨で途中陥没となっており、  
余計に1時間ほどかかる

※今後の反省として、中止時の代替計画(日帰り山行)も考慮すべきであった。

- ② 五竜岳 9月20,21日 担当: 荻野、松本

9/4 現在の参加者(12名)

荻野、川上、松本、芦崎、折谷、滝本  
村上、佐藤、三日市雅、三日市信、高澤、藤谷

詳細は別紙参照

- ③ 雨飾山 10月6日 担当: 芦崎、滝本

計画の「毛勝山 モモアセ山」から変更

詳細は別紙参照

予備日なし。

- ④ 10月以降の山行・イベント **※担当者は10月の定例会で計画案を提示してください。**

10月20日 僧ヶ岳 駒ヶ岳 担当: 三日市雅、佐々木邦

- ⑤ 烏帽子の日 9月28日 担当: 菅原、川上、高澤、此川

10月26日 担当: 下司、佐々基、佐藤、森田

### 4) その他

- ① 次回定例会 10月3日(木) 19:00～ くろべ市民交流センター あおーよ

### 富山県山岳連盟関係

日程	事業名・場所	担当委員会
10月27日	自然保護セミナー 「野生動物との共存」 ねいの里	自然保護

黒部山岳会 2024 年干支の山として選ばれた…

## 「五竜岳」 2,814m 山行のご案内

山行計画担当／荻野・松本

五竜岳は岩稜帯が露出する荒々しい山容が特徴的で山頂からの眺望は美しく、北は白馬岳、南は鹿島槍ヶ岳を目の前に、劔岳から立山の 360° の眺望は圧巻です。とおみ駅から白馬五竜テレキャビンを利用して標高 1532m のアルプス平駅へ。山頂までの標高差は 1300m ほどで、アップダウンや鎖場といった難所もあり長丁場の登山コースなので難易度は高いです。

<http://mfc-outdoor.com/mountain/100-mountains/goryu/>

実施日 ◆ 2024. 9/20(金)～21(土) ※当初の予定より一日早くなりました

集 合 ◆ 黒部 IC. 5:50 集合 6:00 出発/90 分 (92 km)

※基本コンビニは寄らない予定です。必要であれば申し出ください。

会 費 ◆ 23,000 円

※車/高速/ゴンドラ往復@2200/宿泊(1泊2食@15,000)/温泉@700/資料他

20(金)◆6:00→7:30 着/エスカルプラザ～チケット購入(ゴンドラ始発 8:15/乗車 8 分)8:20→8:30 白馬五竜テレキャビンアルプス平駅(1,515m)～準備運動・撮影 8:50→9:20 地蔵の頭(1,673m)9:25→10:45 小遠見山(2,007m)10:50→11:15 中遠見山～12:00 大遠見山(2,106m)昼食 12:15→13:00 西遠見山(2,268m)13:10→14:45 白岳(2,541m)14:50～15:00 五竜山荘(2,490m)～小屋手続き～乾杯～夕食

21(土)◆4:00 起床～山荘 4:20→5:20 頂上(2,814m/ご来光 5:27)5:40→6:30 山荘～朝食・撮影～下山 8:00→9:10 西遠見山 9:15→9:50 大遠見山 10:00→10:40 中遠見山～昼食 11:00→12:20 地蔵の頭 12:30～高山植物園を散策しながら下山→13:00 アルプス平駅 13:20～ゴンドラ 13:30 五竜エスカルプラザ～温泉～14:30 エスカルプラザ 14:30→15:20 小谷道の駅(トイレ休憩)15:30～16:15 黒部 IC.到着



◆グループ編成(案) ※クルマ提供者 3 名? : 4 人/台

A 班: ※川上(L)・滝本(SL)・村上・藤谷・高澤(記録)・松本(小屋・会計)

B 班: ※三日市雅(L)・※佐藤(SL)・三日市信・折谷・芦崎・※? 荻野(記録・統括)




龍神の湯/エスカルプラザ内



個人装備◆ 秋山標準装備・昼食(2日分)・行動食・水分  
小屋に無料の飲料水有?・着替え(下山後温泉入浴あり)

共同装備◆ 救急セット(各班 1 個)・ロープ・スリング・カラビナ・その他

自由装備◆インナーズーツ・ヘルメット他



令和 6 年 10 月 6 日（日）雨飾山（大網登山口コース）登山計画

雨飾山 標高 1963.2m 大網登山口コース

2024 年 10 月 6 日（日）

集合時間（am5:50）入善町スマート IC 南側（山側）6:00 出発

参加費 2,500 円

持参品 一般装備 【ザック、ザックカバー、雨具、ヘッドライト、登山靴、  
帽子、グローブ、ストック、昼食、行動食、水分（飲料）、  
着替えなど】

出発後、最終トイレは JR 平岩駅

駅前駐車場に入り、林道姫川妙高線から大網登山口を目指します。

大網登山口は 10 台位の駐車スペース在ります。

※林道姫川妙高線は道幅、狭くなります。車を出して下さる方、恐縮ですが何  
卒よろしくお願い致します。

7:30 登山開始 大網登山口→12:00 北側尾根から山頂に届く。約 4 時間

13:00 下山開始 山頂→16:00 大網登山口 約 3 時間





16:30 大網登山口出発→入善スマート IC 着 18:00



# 黒部山岳会 活動記録 2024年8月



活動	20240804_風吹大池
日程	8月4日(日)
参加者 23名	野口、高澤、大坪、福島、森、杉原、松本、芦崎、下司、森田、折谷、滝本、村上、佐藤、三日市雅、三日市信、石田、姥、藤谷、中野、堀幸人、八木、宮寺






# 黒部山岳会 活動記録 2024年8月



活動	20240825_登山道整備
日程	8月25日(日)
参加者 23名	佐々木隆、此川、堀正幸、橋本、広浜、村上、長谷、松本、芦崎、下司、平田、宝田、田村、福島 菅原、堀幸人、森、佐々木基、荻野、小西拓海(トヨックス)、大坪、森田、杉原、川上、佐藤、瀧本 宮寺、青木大地(トヨックス)





# 登山道維持協力金の使い道

## 登山道の維持

北アルプスには複数かつ長距離の登山道が存在しています。北アルプス北部の富山県側の登山道は、行政機関が管理者となる道や管理者不在の登山道を合わせて国立公園内に約300km存在しており、公共工事による歩道整備や山小屋を中心とした道の維持が行われてきています。

近年、自然災害による登山道への影響や作業人材の不足、施設の老朽化の進行等の様々な環境変化によりこれまでの体制による登山道維持が年々難しくなっていることや周辺の生態系への影響が懸念されています。今後も北アルプスの山域における登山利用を持続可能に維持できるように登山道の維持に関わる作業や登山道周辺の植生復元や土壌浸食の対策を中心に協力金を活用させていただきます。



## 登山道維持協力金のお支払い

### 実施期間

令和6年度 8月以降通年

※現地での現金収受は各小屋の営業期間中のみとなります。

### 金額

1回の登山につき「500円/口」として、ご希望の口数にてご協力をお願いします。  
(注意) 税額控除に係る書類の発行は、未対応となります。ご了承ください。

### お支払い方法

次の3つのいずれかをご選択ください。 注) R6年度以降、支払い方法が拡充する可能性があります。

#### 1 協力金収受箱への現金支払い

対象エリア(富山県)の以下に記載の山小屋等施設に協力金収受箱を設置しておりますので、直接現金を入れてお支払い頂けます。

#### 2 銀行振込

銀行窓口、ATM、インターネットバンキングよりお振込ください。

金融機関名: 北陸銀行  
支店名: 立山支店(店番号:129)  
口座種類: 普通  
口座番号: 6068304  
口座名義: 北アルプス富山県側登山道等維持連絡協議会 キタアルプストヤマケンガウトザンドウトウイジレンラクキョウウギカイ

#### 3 クレジットカード決済(オンライン)



<https://r.qrqrq.com/s8kHqtoZ>



### 協力金収受箱のある山小屋

〰 立山室堂山荘

〰 五色ヶ原山荘

〰 太郎平小屋

〰 朝日小屋

〰 雷鳥沢野営管理所

(注意) 営業時間内の受付となります。

この二次元コードはアクセス解析のためにCookieを使用しています。  
アクセス解析は匿名で収集されており、個人を特定するものではありません。  
この機器はCookieを無効にすることで、Cookieを用いた収集を拒否することができますので、お使いのデバイスのブラウザの設定をご確認ください。





# 登山道維持のための 協力金にご協力ください

Our mountain trails to the future

## 北アルプストレイルプログラムとは

中部山岳国立公園を訪れる登山者が安全に登山を楽しむためには、登山道の維持が欠かせません。しかし、行政や山小屋（公園事業者）を中心とする地域関係者だけで登山道等を維持し続けていく仕組みは限界にきています。実際に登山道を利用する登山者の皆様にも協力いただき、登山道等の維持に「参加」できるプログラムを開始しました。私たちと一緒に登山道を未来に繋ぎませんか。



<https://r.qrqr.com/blsbAs4H>

参加方法の1つとして、登山道維持協力金へのご協力をお願いします。