

定例会(2024/6月)次第

令和6年5月30日(木)

午後7:00～

於 くろべ市民交流センター あおーよ

1) 会長挨拶

2) 経過報告&報告事項(黒部山岳会 活動記録 2024年5月 参照)

- | | |
|-------|-------------|
| 4月27日 | 烏帽子山の日 |
| 4月28日 | 山菜 天ぷら |
| 5月12日 | 白鳥 |
| 5月19日 | ロープワーク講習 |
| 5月25日 | 烏帽子山の日 |
| 5月15日 | 自然保護委員会 |
| 5月27日 | 自然保護委員会 |
| 5月7日 | 県岳連 理事会 |
| 5月21日 | 県岳連 自然保護委員会 |

3) 審議事項

- | | | |
|---|-------|-------------|
| ① 烏帽子山 草刈登山 | 6月9日 | 担当: 自然保護 |
| 詳細は別紙①参照 | | |
| ② クズバ山 | 6月16日 | 担当: 佐々木隆、下司 |
| 詳細は別紙②参照 | | |
| ③ 警備隊救急講習 | 6月30日 | 担当: 安全登山委員会 |
| ○時間 | | |
| ●晴れ 8:30～15:30
参加人数により十二貫野用水の駐車場に8:00集合で嘉例沢に移動 | | |
| ●雨 9:00～15:00
あおーよで座学。施設の利用開始時間9:00～の為。 | | |
| ○内容 | | |
| 警備隊 湯浅さんからの開催可否回答を頂いた上で、
場所、時間含め改めて相談。 | | |

④ 雨飾山 7月7日 担当：高澤、石田
詳細は別紙③参照

⑤ 甲駒ヶ岳仙丈ヶ岳テント泊 7月20, 21日 担当：川上、森田
詳細は別紙④参照

⑥ 大天井岳(表銀座縦走) 9月7, 8日 担当：佐々木基
詳細は別紙⑤参照
9/6(金)に燕山荘に泊まる2泊3日の計画は、小屋が満員の為断念。

⑦ 五竜岳 9月21, 22日 担当：荻野、松本
5/29 現在の希望者(12名)
川上、堀正幸、広浜、松本、芦崎、折谷
滝本、三日市雅、三日市信、高澤、松倉、藤谷

⑧ その他

1. 烏帽子の日の運営確認

2. 烏帽子山頂→僧ヶ岳登山口→宇奈月尾根合流まで登山道整備依頼あり

予定7月13日 14日予備日

報酬10万円+α刈払機購入

遭対協と協議して決定

10万円は暑気払いに(案)

3. 鷹施部室で登山道整備備品保管 鍵は市役所

⑨ 7月以降の山行・イベント ※担当者は7月の定例会で計画案を提示してください。

8月4日 風吹 笹目尾根 担当：野口、木下

⑩ 烏帽子の日 6月22日 担当：滝本、佐々木基、森、福島
7月27日 担当：松平、大坪、宝田、長谷

4) その他

① 次回定例会 7月4日(木) 19:00～ くろべ市民交流センター あお一よ

② 新会員 八木陽子さん、石川美知子さん

富山県山岳連盟関係

日程	事業名・場所	担当委員会
6月16日	無雪期のレスキュー講習会 富山消防署	遭難対策・指導

別紙①

烏帽子山 草刈登山 6月9日（日）※雨天決行

（この活動は、山岳会の奉仕活動の大イベントです。皆様のご協力をお願いします。）

- 各自で、のこぎり or 剪定ハサミ、飲み水、行動食(※)等を必ず持ってきてください。
※食事のための休憩は取りません。シャリバテにならないように各自で準備願います。
- 今年はぬかるみ対策は行わないで、草刈り主体・倒木除去の作業を予定しています。
- 集 合 場 所 ：十二貫野湖 駐車場 AM6：30
- 作業開始時間 ：AM8：00 嘉例沢森林公園 14：00着の予定で行動を行ってください。
- 参加者：会員 26名（5/28現在）

	担当 (*印は班のまとめ役)	装備	救急 セット
登山道整備 ロープ設置等	*大坪、高澤、石田：写真係 (3名)	マーキングテープ、赤スプレー、 フィックス用ロープ（全て会）	○
倒木伐採班	*森、佐藤、堀（幸）；写真係 (3名)	チェーンソー、背負子（佐藤）	○
プレート設置班	*芦崎、三日市（雅）、 三日市（信） (3名)	プレート、針金等	
機械を入れた草刈り 上部：肩すぎ～	*川上、福島、佐々木（隆） 青木、小西 (5名)	刈払機（会1）、背負子（会1）	○
A班：登山道 草撤去 大岩～1,100m（朝日岳展望）	*橋本、広浜、長谷、澤渡 (4名)	剪定ハサミ、のこぎり（あれば）	
B班：登山道 草撤去 1,100m（朝日岳展望）～上部	*松本、杉原、下司、森田 晴披 (5名)	剪定ハサミ、のこぎり（あれば）	
大岩周辺整備	*宝田、田村、菅原 (3名)	剪定ハサミ、のこぎり（あれば）	

（注）大岩までの登山道に、蕾を持った笹ユリが数か所ほどあります。赤い目印をつけています。可能な限り、間違えて刈らないようお願いします。

＜注意事項＞

- 作業範囲内での草刈機などによるケガに注意
- 参加者全員に傷害保険をかけます（入院5,000円/通院3,000円 500円程/人）
- ロープ、スリング等装着が必要な場所は整備を行わない。
- 登山道のフィックスロープは、必要と思われる個所に設置し、昔の細いロープと置換えをしていく。
- 頂上での昼食は行いません。
- ストックの先にはゴムキャップを装着してください。
- 個人で草刈機・チェーンソを出してもらう場合、使用料金3,000円を出します。
- 草刈機・チェーンソの替刀、燃料は会計で清算してください。
- 救急セット等、山岳会備品は事務局へ返却してください。
- 十二貫湖～嘉例沢森林公園まで乗り合わせのために車を出された方に1,400円出します。
- 参加者へは飲物・菓子パンを用意します。
- 班の撮影は各班でお願いします。（倒木撤去の撮影、ロープの掛替等は必ず撮影願います。）

＜共同装備＞

草刈機1台（会）、マーキングテープ（事務局）、フィックス用ロープ（事務局）、赤スプレー（事務局）、救急セット3（事務局）、草刈機燃料（佐々木隆）、会旗（事務局）、背負子21事務局

別紙②

クズバ山山行計画案

黒部山岳会（担当：下司 友子、佐々木 隆）

期 日：令和6年6月16日（日） 雨天の場合は、中止を検討しています。

場 所：クズバ山 上市町 馬場島方面 立山川 東小糸谷出合 頂上から剣岳を中心に眺めが楽しみ

集合場所：AM5:30 黒部市民病院仮駐車場 AM5:50 新川文化ホールコメリ側駐車場

参加者：〇〇〇〇

参加費：車代 〇〇〇円

装備品：登山靴、スパッツ、アイゼン、ストック、スリング・カラビナー式、雨具、手袋、ヘルメット、飲料水、行動食等

（共同装備として、救急セット、ロープ、ピッケルを持っている方持参）

日 程：6月16日（日） 日の出 4:30 日の入 19:11 歩行時間 7 時間 10 分（休憩含め約 8 時間 30 分） グレード定数 29

○ 黒部市民病院仮駐車場・新川文化ホールコメリ側駐車場・・・馬場島・・・東小糸谷出合（登山口）・・・中山との鞍部・・・

6:50 発

8:20

1625m ピーク・・・クズバ山山頂 1876m・・・1625m ピーク・・・中山との鞍部・・・東小糸谷出合（登山口）・・・魚津・黒部

11:30 ～ 12:30

15:00

15:40 約 16:40 から 17:00 着

下見は 6 月定例会の後の晴れの日の 6 月 1 日か 2 日を予定しております。 よろしくお願ひします。 連絡先：090 - 2370 - 0208

雨飾山 令和6年7月7日（日）登山計画

【山岳名】 雨飾山 標高 1963.2m

【山行日時】 2024 年 7 月 7 日（日）

【参加メンバー】 ○○人

【集合場所①】 黒部市民病院仮駐車場（AM5：00）

【集合時間②】 入善スマート IC 南側（山側）（AM5：30）

【参加費】 未定（山岳会計算による）

【移動手段】 自家用車（乗り合い）

黒部市民病院仮駐車場（車○○台）

入善スマート IC（車○○台）

【持参品】

登山の一般装備（ザック、ザックカバー、雨具、ヘッドライト、登山靴、帽子、グローブ、ストック、昼食、行動食、水分（飲料）、着替えなど）

その他、連絡事項

- ・トイレは、登山口、5～6合目に携帯トイレ用ブースが設置されています。（携帯トイレは登山口トイレ横の販売機で購入可能 500 円くらい）
- ・体調をととのえておくこと。（必要な水分、常備薬など準備）

【工程】（行き）4 時間

6:30 雨飾高原キャンプ場到着（準備体操）－7:00 雨飾高原登山口（出発）－9:00 荒菅沢－10:30 笹平－11:20 雨飾山（到着） ⇒休憩 30～50 分

【工程】（帰り）3 時間 30 分

12:00 雨飾山出発－12:30 笹平－13:30 荒菅沢－15:30 雨飾高原登山口－16:00 雨飾高原キャンプ場 出発
17:20 入善スマート IC 到着 ⇒ 17:30 黒部市民病院仮駐車場到着
（解散） お疲れさまでした！

甲斐駒ヶ岳・仙丈ヶ岳テント泊(案) 24/7/20.21 担当:川上.森田

甲斐駒ヶ岳 2966m「百名山」 仙丈ヶ岳 3033m「百名山・花の百名山」

1. 個人装備

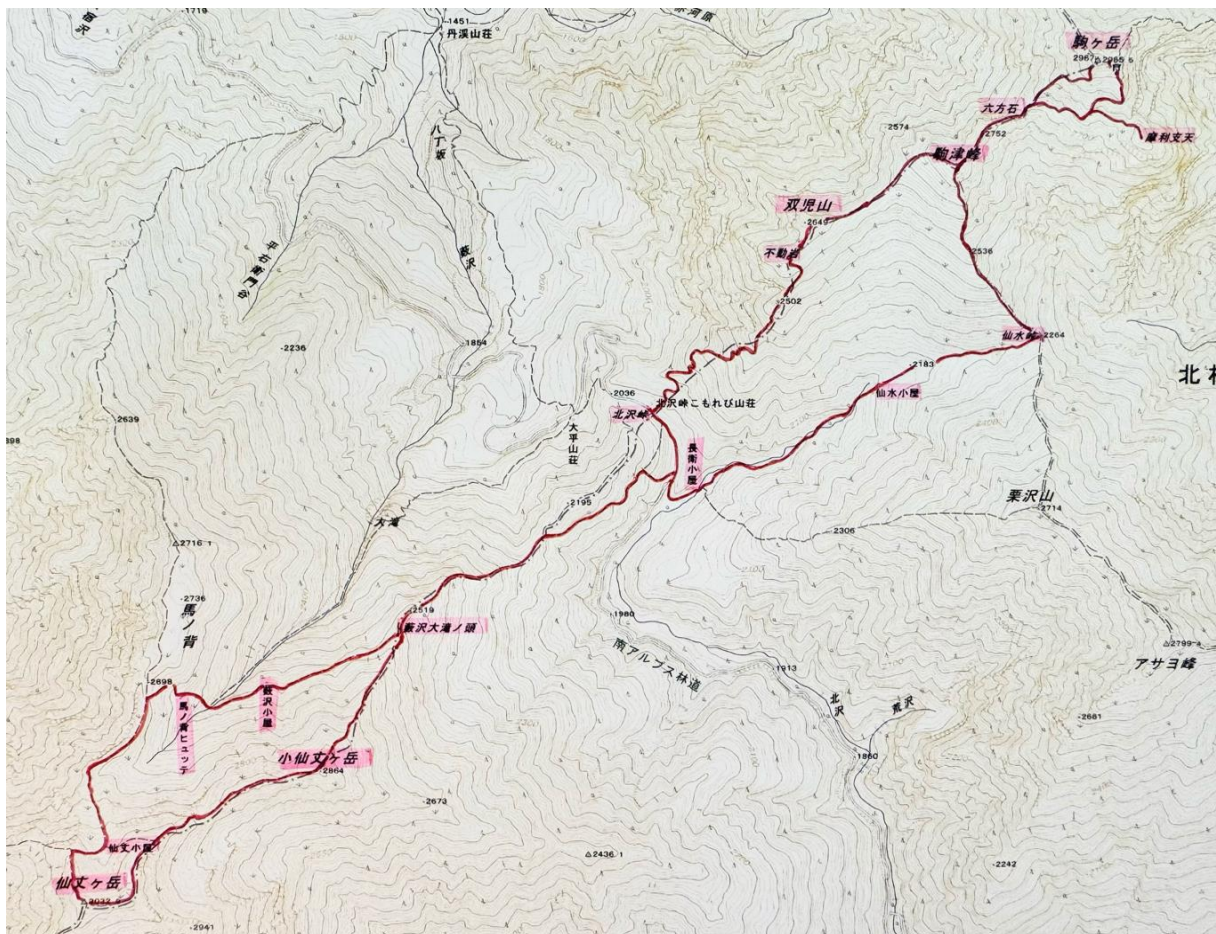
登山靴、ザック、ゴアテックス雨具、防寒服、手袋、帽子、水筒、マグカップ、サングラス
シエラフ、シエラフカバー（有れば）、テントマット、個人食器、ロールペーパー、
洗面用具、ナイロン、ゴミ袋、スポーツ飲料、行動食、ファーストエイドキット、
ヘッドランプ、モバイルバッテリー、スリング・カラビナ、その他必要と思われる嗜好品

2. 共同装備

テント、
ペグ、フライ、タープ、ストーブ（ 個）、ガスカートリッジ(個)、ベニヤ、
コッフェル(セット)、オタマ、ランタン（ 個）、フローティングロープ20m

3. 共同装備及び食材は参加者で分担します

4. マップ



7/19(金) 日の入 19:10

入善スマートIC～戸台パーク～北沢峠～長衛小屋テント場

行程	時間	備考
入善スマートIC集合	8:00	距離283km 所要時間3時間30分 入善IC→上越JCL→上信越道→更埴JC→長野道 →岡谷JC→中央道→伊那IC→国道153 →県道209→国道152
仙流壮駐車場	11:30	¥1,000/台(5日以内)
バス戸台パーク発	12:10	往復⇔¥2,300/人、荷物代¥440/人 販売時間、始発30分前～17:00混雑時は早まる
バス北沢峠着	13:05	
長衛小屋テント場 テント設営	13:20	
夕食		
就寝	20:00	

7/21(土) 日の出 4:35 日の入 19:11

北沢峠～仙水峠～甲斐駒ヶ岳～双児山～北沢峠 周回コース

難易度: C3 コースタイム:7時間40分 ルート長:8.7km 累計標高差:1188m

行程	時間(休憩 含む)	備考	標高(m)
長衛小屋テント場	5:00	水、トイレ	1999
仙水小屋	5:30	水	2143
仙水峠	6:15		2264
駒津峰	8:00		2741
摩利支天	9:15		2820
甲斐駒ヶ岳	10:20	展望(20)	2967
駒津峰	12:10	昼食(30)	2741
双児山	13:00		2649
北沢峠	15:00		2038
長衛小屋テント場	15:15		1999
夕食	16:00		
就寝	20:00		

7/22(日) 日の出 4:36 日の入 19:11

北沢峠～大滝ノ頭～小仙丈岳～仙丈ヶ岳～馬ノ背ヒュッテ～北沢峠 周回コース

難易度:C3 コースタイム:6時間45分 ルート長:8.8km 累計標高差:1133m

行程	時間(休憩含む)	備考	標高(m)
長衛小屋テント場	4:00	水、トイレ	1999
大滝ノ頭	6:05		2,525
小仙丈岳	7:15		2860
仙丈ヶ岳	8:40	展望(20)	3033
仙丈小屋	9:00	トイレ	2886
馬ノ背ヒュッテ	9:50		2633
薮沢小屋	10:10	携帯トイレ	2542
大滝ノ頭	10:45		2525
長衛小屋テント場	12:15		1999
テント場片付、昼食	12:45		
北沢峠	13:00		
バス北沢峠発	13:10 or 15:00		
バス戸台パーク着	13:55 or 15:45		
仙流壮駐車場			
入善スマートIC着	18:00 or 20:00		

参加状況により、(7/19.20.21コース)と(7/20.21コース)に分ける事もあります

7/20.7/21コース

→7/20は林道バス戸台パーク始発5:30、北沢峠着6:25でテント場に着く

林道バスの混雑状況では戸台パーク発6:05、北沢峠着7:00かも

テントはすでに張ってあります、山行はバス時間によって駒津峰までの周回コースになるかも

備考

(6/6) 6月定例会 山行詳細の説明

(6/20) 案内メール発信

(7/1) 参加者〆切日

(7/10) 参加者打合せ

(7/19.20.21) テント泊

甲斐駒ヶ岳・仙丈ヶ岳 会計

(収入)

項目	単価	数	収入金額	備考
会費	15,000	1		
収入合計				

(支出)

項目	単価	数	支出金額	備考
高速代	2,513	4	10,050	平日料金と休日料金
ガソリン代	3,184	4	12,735	(往復距離566km÷8)×180
運転手謝礼代	2,830	4	11,320	往復距離566km×20円
駐車場料金	250	4	1,000	¥1,000/台(5日以内)
バス代	2,740	1	2,740	往復¥2,300/人、荷物代¥440/人
テント場代	1,000	1	1,000	
食料	1,000	1	1,000	7/19.7/20夕食
予備費	1,484	1		
支出合計	15,000			

会費(暫定) 15,000円

参加状況により、会費の変更もあります。

～安曇野市最高峰 大天井岳 (2,922m)～

槍ヶ岳、穂高連峰をはじめとする大パノラマを楽しむ表銀座縦走

期 日 令和6年9月7日(土)～9月8日(日)

場所 大天井岳 (2,922m)

宿泊先 大天莊

槍ヶ岳と常念岳の分岐、北アルプス有数のビューポイントにあり、ライチョウを見かける機会も多く、静かでゆったり泊まれる山小屋です。

集合場所 黒部インター駐車場

集合時間 AM 3:30 (時間厳守)

参加費 22,000 円~25,000 円

申込〆切 6/30(日)

<9月7日(土)>

黒部 IC 3:30 発 — 高速道路 — 穂高駅 6:00 —[タクシー]— 中房温泉 7:30
 出発 8:00 — 合戦小屋(10:45) — 燕山荘 (昼食 12:30) — 大天荘(15:30 着)
 距離 8.5km のぼり / くだり 1752 / 333m

<9月8日(日)>

大天荘(5:15発) — 大天井岳(5:30) — 大天荘(6:00) — 常念小屋(8:45) —
常念岳(10:15) — 常念小屋(昼食 12:00) — 一ノ沢登山口(15:30) —
[タクシー] — 穂高駅(16:30) — 黒部IC着19:00
距離 11.7km のぼり / くだり 587 / 2135m



令和6年度 富山県山岳連盟
無雪期のレスキュー講習会「上級救命講習」開催要項

- 1 目的 登山中等のケガや体調不良時等の危急時の対応等を学ぶ。
 - 2 主催 富山県山岳連盟
 - 3 期日 令和6年6月16日(日)
 - 4 場所 富山消防署 富山市今泉191-1 TEL: 076-493-4141
(国道41号線掛尾町交差点近く、立山グランドボウルとなり)
 - 5 講習内容 上級救命講習(8時間)
心肺蘇生法、AEDの使用法、気道異物除去法、止血法等の応急手当、
傷病者管理法、外傷の手当、搬送法等
※所定の講習を受けると「修了証」が発行されます。
「応急手当WEB講習」がインターネット(消防庁)で見られます。
 - 6 講師 富山市消防職員
 - 7 対象者 富山県山岳連盟加盟団体会員等(定員30名)
 - 8 日程 6月16日(日) 7時45分～ 集合・受付
8時～17時 講習(12時～13時 昼食・休憩)
※講習時間に遅れないようお願いいたします。
 - 9 持ち物 運動のできる服装、筆記用具、昼食(近くに飲食店有り)、内履き不要
 - 10 参加費 無料
 - 11 参加申込み 参加申込書(必要事項)を6月7日(金)まで下記へメール、
郵送またはFAXしてください。
メール: to-shiba1965@outlook.jp
郵送: 〒939-8134 富山市上千俵町780 柴崎孝之
FAX: 076-429-8329
 - 12 問合せ先 富山県山岳連盟 遭難対策委員長 柴崎孝之 (090-1632-7454)
-

参加申込書

- | | | |
|------------|--------|----------|
| 1 氏名(ふりがな) | 2 生年月日 | 3 所属山岳会等 |
| 4 電話番号 | 5 住所 | |

山梨県は、令和6年度から、 **富士山吉田口登下山道(山梨県側)**

で、登山規制を行います！！

弾丸登山・混雑対策として通行規制を行います

 **4PM**  **3AM**

午後4時(16:00)から翌日午前3時(3:00)までの間、五合目の登山道入口ゲートを閉鎖し、通行を規制します。

 **上限 4,000人** / 1日

1日の登山者が4,000人に達した場合、通行を規制します。



**山小屋に宿泊予約済みの方は、
規制中も通行可能です。**

※山小屋に宿泊予定の方も、原則、規制開始前(午後4時まで)にゲート通過をお願いします。

安全対策等に必要な費用をご負担いただきます

通行料

(施設使用料)

2,000円 / 1人(1回)

条例に基づき、お支払いが必要です。

※現在、登下山道の通行にかかる予約システムの構築を進めています。


任意

協力金

1,000円 / 1人

これまで同様、富士山保全協力金のご協力もよろしくお願いいたします。

本規制の情報、登山情報は富士登山オフィシャルサイトへ



山 梨 県

黒部山岳会 活動記録 2024年5月




活動	山菜 天ぷら
日程	4月28日(日)
場所	鋤ヶ岳
参加メンバー11名	森、宝田、田村、福島 荻野、川上、芦崎、木下、大坪、堀幸人、西本智子(ゲスト参加)



黒部山岳会 活動記録 2024年5月



活動	白鳥山行
日程	5月12日(日)
参加メンバー21名	福島、川上、広浜、松本、芦崎、下司、佐藤、三日市雅、三日市信、高松、高澤、菅原中野、杉原、折谷、滝本、野口、森田、石田、八木さん(お試し参加)、石川さん(お試し参加)
<p>往路は天候も曇り空と風もなく爽やかな出だしでした。所々に残雪やカタクリの花の群生地を見ながら山頂へ視界も良く360度北アルプスの台パノラマを見ることが出来ました。帰りは山姥コースを下山山姥林道終点に到着した頃に小雨が降り出しましたが何事もなく駐車場まで無事下山することが出来ました(佐藤)</p> <p>往路坂田峠登山口7:38～金時の頭8:29～白鳥山山頂10:40 11:30下山開始 復路 山姥ノース分岐～山姥林道終点経由～坂田峠登山口着 13:51 計6時間13分(内休憩1時間24分) 距離7.1 km登り、下り775m</p>	



黒部山岳会 活動記録 2024年5月



活動	ロープワーク講習会
日程	5月19日(日) 9:00～15:00
参加メンバー16名	舟川、大坪、佐藤、福島、佐々木基、広浜、杉原、松本、芦崎、下司、森田、高澤、藤谷、川上、折谷、村上




烏帽子山の日 2024年4月27日

参加メンバー：川上、宝田、大坪、芦崎、佐藤、森田、中村、滝本

コメント：当日嘉例沢森林公園駐車場に7:50集合ミーティングを実施して8:00登山開始

駐車場周囲は新緑の芽吹きがとっても奇麗で心浮き浮きスタートしました。初めの杉林周辺からショウジョバカマの群生に出逢い早速花の名称札を設置しました。標高を上げて行くと木々ではタムシバ、ムラサキヤシオツジ、ヤマザクラ、オオカメの木そして山野草ではイワウチワ、イワナシ、カタクリ等数多くの花々が見られて新緑の烏帽子山の魅力を十分に感じてきました。途中で出会った夫婦の登山者も登山道の左右に咲き誇るイワウチワやカタクリの花々を見て感動していました。今回は標高1100M付近までの登山で目に付く木々や山野草などに名称札の設置を実施しましたが、次回はそれ以降上部に順次咲き始める花の時期に合わせて名称札の設置を各月の担当者の方宜しく願いいたします。（佐藤）



烏帽子山の日 2024年5月25日

5月25日（土）曇り 担当者:川上、田村、橋本、下司

会参加者:8人 荻野、森田、大坪 松本 村上 三日市雅 三日市信 菅原

【感想】肌寒い曇りの中、定刻通り出発。今年は雪が少なかった事、またこれまでの登山道整備のおかげで登山道の状態も良く、気持ちの良い登山となりました。通常より時間をかけての登山となりましたが、すでに設置してあるプレートの確認、倒木や草の伸び具合を確認する事ができました。6月の登山道整備につなげたいです。

【反省点】一般の参加者はいませんでした。体育館でチラシを見た方が久しぶりにと登山されていました。行動は共にしていませんでしたが、下りで大きく差がつき、最終的に3時になっても下りる事ができなかった様子です。今後、一般の参加者でこのような事が起こる可能性があり、会として何処まで見ていくのか考えていかなくてはならないと思います。

